

noox-LOG

Joaquín García Icazbalceta 80 Col. San Rafael

Información General

Cuenta Catastral 011_004_21

Dirección

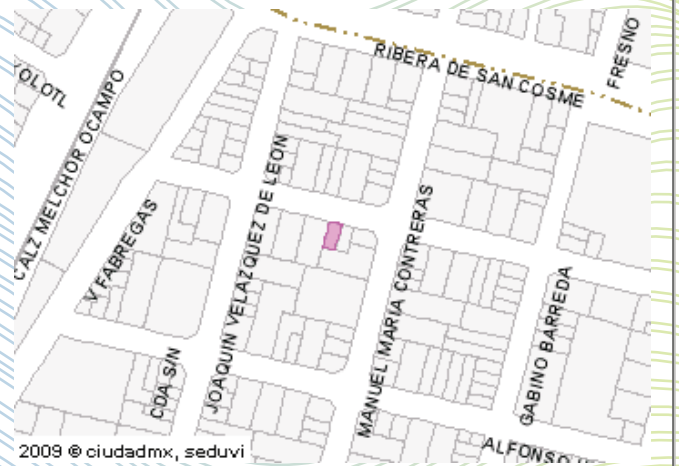
Calle y Número: JOAQUIN GARCIA ICAZBALCETA 80

Colonia: SAN RAFAEL

Código Postal: 06470


Superficie del Predio: 204 m2

Ubicación del Predio



Este croquis puede no contener las últimas modificaciones predio, producto de fusiones y/o subdivisiones llevadas cabo por el propietario.

ESPACIO	NOMBRE DUEÑO
LOCAL 1	
LOCAL 2	
LOFT 1	VÍCTOR IVÁN VARGAS CEDILLO
LOFT 2	MA. CRISTINA BECERRA FLORES
LOFT 3	PIXKA
LOFT 4	ALONSO DE JESÚS LICON AGUIRRE
LOFT 5	ALEJANDRO VERA LOERA Y CHÁVEZ
LOFT 6	CLAUDIA GONZÁLEZ DE COSÍO GÓMEZ
LOFT 7	JOVITA MARTINEZ ZARAGOZA
LOFT 8	ISRAEL HERNÁNDEZ HERNÁNDEZ
LOFT 9	ELISA RUGARCÍA CODO
LOFT 10	CARMEN GABRIELA DOMÍNGUEZ SILVA / RODOLFO (esposo)
LOFT 11	CONCEPCIÓN CARRILLO DÍAZ
LOFT 12	ELSA OLIVARES ROMERO
LOFT 13	VERÓNICA MORETT CARRILLO
LOFT 14	



noox-LOG

Buenavista 5 Col. Buenavista

Información General

Cuenta Catastral 012_142_19

Dirección

Calle y Número: BUENAVISTA 5
Colonia: BUENAVISTA
Código Postal: 06350
Superficie del Predio: 342 m2

Ubicación del Predio



2009 © ciudadmx, seduvi
 Predio Seleccionado

Este croquis puede no contener las últimas modificaciones al predio, producto de fusiones y/o subdivisiones llevadas a cabo por el propietario.

ESPACIO	NOMBRE DEL DUEÑO
LOCAL 1	LOCAL 1 SANTA HERNÁNDEZ AGUIRRE
LOCAL 2	LOCAL 2 SANTA HERNÁNDEZ AGUIRRE
LOFT 001	LOFT 001 SANTA HERNÁNDEZ AGUIRRE
LOFT 002	LOFT 002 SANTA HERNÁNDEZ AGUIRRE
LOFT 003	LOFT 003 SANDRA RODRÍGUEZ MARTÍNEZ
LOFT 004	LOFT 004 MARICELA MATUS LORENZO
LOFT 005	LOFT 005 MARÍA CRISTINA BECERRA FLORES
LOFT 006	LOFT 006 ANA GABRIELA MUÑOZ TOVAR
LOFT 007	LOFT 007 ARTURO PANDO DÍAZ
LOFT 008	LOFT 008 MARCELA EUGENIA IRAGORRI ROMAY
LOFT 101	LOFT 101 ANA GABRIELA MUÑOZ TOVAR/OSVALDO ALAN CEDILLO CASAS
LOFT 102	LOFT 102 GILBERTO CORIA MARCIAL
LOFT 103	LOFT 103 PATRICIA EUGENIA RAMÍREZ GARCÍA/AGUSTIN LÓPEZ ESTRADA
LOFT 104	LOFT 104 JORGE MONTES ESCOBEDO
LOFT 105	LOFT 105 AGUSTÍN SÁNCHEZ GONZÁLEZ / ELEONORA FAUSTINA RIVERA ÁVILA
LOFT 106	LOFT 106 ARTURO ARROYO ROMERO
LOFT 107	LOFT 107 JACQUELINE LOURDES ROMERO ALORDA
LOFT 108	LOFT 108 HUMBERTO GODINEZ TOVAR
LOFT 109	LOFT 109 CORAL TÉLLEZ SÁNCHEZ
LOFT 110	LOFT 110 ARTURO RAMOS ELORDUY CAGIGAS
LOFT 111	LOFT 111 ARTURO RAMOS ELORDUY CAGIGAS
LOFT 112	LOFT 112 ANTONIA TAPIA GÓMEZ / CARLOS MAURICIO MONTES SILVA
LOFT 113	LOFT 113 ARTURO ARROYO ROMERO
LOFT 201	LOFT 201 VÍCTOR IVÁN VARGAS CEDILLO / TANIA HERNÁNDEZ CHETRIRQUIN
LOFT 202	LOFT 202 CHENG LUO
LOFT 203	LOFT 203 CHENG LUO
LOFT 204	LOFT 204 ALEXEY ILINSKIY
LOFT 205	LOFT 205 ANNI GARZA LAU
LOFT 206	LOFT 206 EVA LAURA GARCÍA VELASCO
LOFT 207	LOFT 207 PIXKA BEN SAPI DE CV
LOFT 208	LOFT 208 PIXKA BEN SAPI DE CV
LOFT 209	LOFT 209 PIXKA BEN SAPI DE CV
LOFT 210	LOFT 210 CARIDAD CÁRDENAS MONROY
LOFT 211	LOFT 211 NOÉ ROLANDO RAMÍREZ ONTIVEROS
LOFT 212	LOFT 212 MA. DE LOURDES VALENZUELA Y GÓMEZ GALLARDO
LOFT 213	LOFT 213 RICARDO RUÍZ CARBONELL

LOFT 301	LOFT 301 AMYLAMIA HERNÁNDEZ AGUILAR
LOFT 302	LOFT 302 JUAN CARLOS MATEO LEYVA
LOFT 303	LOFT 303 BALBINA TERESA HERCE MORIEL
LOFT 304	LOFT 304 ANA GABRIELA MUÑOZ TOVAR/OSVALDO ALAN CEDILLO CASAS
LOFT 305	LOFT 305 JACQUELINE LOURDES ROMERO ALORDA
LOFT 306	LOFT 306 JOSE CONTRERAS BALLESTEROS
LOFT 307	LOFT 307 OSVALDO ALAN CEDILLO CASAS / LANDO ALEXIS CEDILLO CASAS
LOFT 308	LOFT 308 MARICELA MATUS LORENZO
LOFT 309	LOFT 309 ANA LEONILA IBÁÑEZ DÍAZ
LOFT 310	LOFT 310 AMYLAMIA HERNÁNDEZ AGUILAR
LOFT 311	LOFT 311 JORGE MONTES ESCOBEDO

CO-OPS
noox

mini
lofts



noox-LOG

Fernández Leal 55 Col. La concepción

Información General

Cuenta Catastral 052_142_09

Dirección

Calle y Número: MANUEL FERNANDEZ LEAL 55

Colonia: LA CONCEPCION

Código Postal: 04020

Superficie del Predio: 370 m²

Ubicación del Predio



Predio Seleccionado

Este croquis puede no contener las últimas modificaciones al predio, producto de fusiones y/o subdivisiones llevadas a cabo por el propietario.

ESPACIO	NOMBRE DEL DUEÑO
LOFT 1	RAÚL DE GUERRERO OSIO VERDUZCO
LOFT 2	RAÚL DE GUERRERO OSIO VERDUZCO
LOFT 3	RAÚL DE GUERRERO OSIO VERDUZCO
LOFT 4	RAÚL DE GUERRERO OSIO VERDUZCO
LOFT 5	RAÚL DE GUERRERO OSIO VERDUZCO
LOFT 6	ALBERTO DE ALBA JAIDAR
LOFT 7	JOSEFINA HITSURI FLORES ESTRELLA
LOFT 8	BEATRÍZ ALEJANDRA VERDÍN DORANTES
LOFT 9	RAÚL DE GUERRERO OSIO VERDUZCO
LOFT 10	CLAUDIA TOVAR VALENCIA
LOFT 11	RAÚL DE GUERRERO OSIO VERDUZCO
LOFT 12	GEORGINA MENDOZA LÓPEZ
LOFT 13	MIGUEL ÁNGEL CHACÓN VIVEROS
LOFT 14	MARIANA ANZORENA LOZOYA
LOFT 15	GABRIELA PATRICIA ARAMONI SERRANO
LOFT 16	PIXKA BEN SAPI DE CV
LOFT 17	SERGIO EDGARDO VALLEJOS ORTIZ
LOFT 18	JORGE GUILLERMO DURAND ARP NISEN
LOFT 19	NINA MARÍA ORTEGA CHÁVEZ

CO-OPS
noox

mini
lofts



noox-LOG

Fernández Leal 55 Col. La concepción

Información General

Cuenta Catastral 052_142_09

Dirección

Calle y Número: MANUEL FERNANDEZ LEAL 55

Colonia: LA CONCEPCION

Código Postal: 04020

Superficie del Predio: 370 m²

Ubicación del Predio



2009 © ciudadmx, seduvi

Predio Seleccionado

Este croquis puede no contener las ultimas modificaciones al predio, producto de fusiones y/o subdivisiones llevadas a cabo por el propietario.

ESPACIO	NOMBRE DEL DUEÑO
LOFT 1	RAÚL DE GUERRERO OSIO VERDUZCO
LOFT 2	RAÚL DE GUERRERO OSIO VERDUZCO
LOFT 3	RAÚL DE GUERRERO OSIO VERDUZCO
LOFT 4	RAÚL DE GUERRERO OSIO VERDUZCO
LOFT 5	RAÚL DE GUERRERO OSIO VERDUZCO
LOFT 6	ALBERTO DE ALBA JAIDAR
LOFT 7	JOSEFINA HITSURI FLORES ESTRELLA
LOFT 8	BEATRÍZ ALEJANDRA VERDÍN DORANTES
LOFT 9	RAÚL DE GUERRERO OSIO VERDUZCO
LOFT 10	CLAUDIA TOVAR VALENCIA
LOFT 11	RAÚL DE GUERRERO OSIO VERDUZCO
LOFT 12	GEORGINA MENDOZA LÓPEZ
LOFT 13	MIGUEL ÁNGEL CHACÓN VIVEROS
LOFT 14	MARIANA ANZORENA LOZOYA
LOFT 15	GABRIELA PATRICIA ARAMONI SERRANO
LOFT 16	PIXKA BEN SAPI DE CV
LOFT 17	SERGIO EDGARDO VALLEJOS ORTIZ
LOFT 18	JORGE GUILLERMO DURAND ARP NISEN
LOFT 19	NINA MARÍA ORTEGA CHÁVEZ

CO-OPS
noox

mini
lofts



noox-LOG

Berlín 52 Col. Del carmen

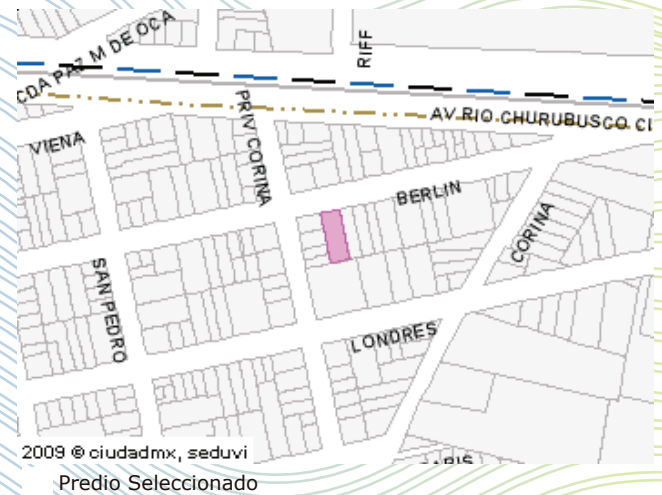
Información General

Cuenta Catastral 052_054_15

Dirección

Calle y Número: BERLÍN 52
Colonia: DEL CARMEN
Código Postal: 04100
Superficie del Predio: 608 m2

Ubicación del Predio



Este croquis puede no contener las últimas modificaciones al predio, producto de fusiones y/o subdivisiones llevadas a cabo por el propietario.

ESPACIO	NOMBRE DEL DUEÑO
A-01	ANA MARIA PAREDES ARRIAGA
A-02	DIANA REGINA LEYBA MEDIAVILLA
A-03	DIANA REGINA LEYBA MEDIAVILLA
A-04	ENRIQUE RICARDO SANDERS DE LA FUENTE
A-05	MARÍA CRISTINA GARIZURIETA TEJADA
A-06	PATRICIA VERÓNICA FUENTES CASTILLO
A-07	RAUL MALDONADO FRANCO
A-08	EDYTA KATARZYNA RZEWUSKA
A-09	YOALI DANIELA SERRANO OCAMPO
A-10	MARÍA DEL CARMEN PADILLA LÓPEZ
A-11	JESUS YURIBEL PINEDA MERCADO
B-01	ARTFY BANDERA DELGADO
B-02	ENRIQUE RICARDO SANDERS DE LA FUENTE
B-03	
B-04	CRISTOBAL MENDOZA PEREZ
B-05	ANA LAURA VALDÉS POSADA/RENE BARRERA TRUJILLO
B-06	MONSERRAT ZVALETA TUDON
B-07	ALBERTO DE ALBA JAIDAR
B-08	FERNANDO SAINT MARTIN DE MARÍA Y CAMPOS
B-09	VANESSA GUADALUPE MACHADO JAIMES
B-10	MARÍA EUGENIA CALDERON RENERO
B-11 A	LIDIA PERAZA CHAPARRO
B-11 B	LARISSA BARAJAS ALEJO
B-12	PIXKA BEN SAPI DE CV
C-01	BERTHA HIRIART UDANIVIA
C-02A	ABIGAIL ROLON SANTOSCOY
C-02B	
C-02C	VALERIA VALERO PIE/ALVARO IGNACIO PAIPILLA DAZA
C-03	VICTORIA EUGENIA OSUNA MUÑOZ
C-04	

CO-OOS
noox

mini
lofts



noox-LOG

Gabino Barreda 106 Col. San Rafael

Información General

Cuenta Catastral 011_050_16

Dirección

Calle y Número: FRANCISCO DIAZ COVARRUBIAS 31

Colonia: SAN RAFAEL

Código Postal: 06470

Superficie del Predio: 259 m2

Ubicación del Predio



2009 © ciudadmx, seduvi STB

Predio Seleccionado

Este croquis puede no contener las ultimas modificaciones al predio, producto de fusiones y/o subdivisiones llevadas a cabo por el propietario.

LOFT	NOMBRE DEL DUEÑO
LOCAL 1	ALICIA MARIA SAFA BARRAZA
1	MARÍA GUADALUPE HERNÁNDEZ FUSILIER
2	IRMA PATRICIA HERNANDEZ OLIVAS
3	ILIANA GARCIA CASTILLO/ZORAIDA GARCIA CASTILLO
4	JAVIER DIAZ DE LEON OPITZ
5	RENE GOMEZ SARACIBAR /EVERTH HERNANDEZ VELAZQUEZ
6	MARIA DEL PILAR VERA ORTIZ
7	RENE GOMEZ SARACIBAR
8	ALAN VARGAS FAVERO
9	LUIS BENIGNO TINAJERO MICHEL
10	LUISA CAMPOS GONZÁLEZ
11	DULCE MARIA AGUILAR OLVERA
12	ELSA OLIVARES ROMERO
13	ELENA GARCIA BARZANALLANA ESCAMILLA /FRANCISCO JAVIER MORALES CAMARENA
14	ITZEEN ARCOS LOPEZ
15	LUIS PABLO MURGUIA RODRÍGUEZ /MARIA FERNANDA GOU FELIX
16	PIXKA BEN SAPI DE CV
17	ANA LILIA PEREZ
18	ELENA GARCIA BARZANALLANA ESCAMILLA /FRANCISCO JAVIER MORALES CAMARENA
19	JAVIER DIAZ DE LEON OPITZ
20	FERNANDO ROBERTO ZUÑIGA TAPIA
21	LENY JAUBERT LUENGAS
22	DANIEL GARCIA GONZALEZ
23	DIEGO RAMOS CERDEIRA

CO-OPS
noox

mini
lofts



noox-LOG

Gral Salvador Alvarado 72 Col. Escandon I Sección

Información General

Cuenta Catastral 428_079_02

Dirección

Calle y Número: GRAL ALVARADO 72
Colonia: ESCANDON I SECCION
Código Postal: 11800
Superficie del Predio: 730 m2

Ubicación del Predio



2009 © ciudadmx, seduvi
 Predio Seleccionado

Este croquis puede no contener las ultimas modificaciones al predio, producto de fusiones y/o subdivisiones llevadas a cabo por el propietario.

ESPACIO	PROPIETARIO
LOCAL 1	JOSÉ HUMBERTO CANTÚ FERNÁNDEZ
LOCAL 2	ALEJANDRO GONZÁLEZ VARGAS
LOCAL 3	NORA ENRIQUETA ROMERO DAVIS
101	JESUS GERARDO VARGAS MORENO/RAMÓN ALEJANDRO SÁNCHEZ ALMANZA
102	JANETH ADRIANA ESCAMILLA MONARREZ
103	ALEJANDRO GONZÁLEZ VARGAS
104	ALEJANDRO GONZÁLEZ VARGAS
105	JAVIER ELIAS DE LA VEGA BAUTISTA
106	ALAIN JOAV ABNER DE LA VEGA TORRES
107	JOSUÉ ALA YAHVEH DE LA VEGA TORRES
108	JOHNATHAN DE LA VEGA TORRES
109	BLANCA GUADALUPE CON URIBE
110	BLANCA GUADALUPE CON URIBE
111	MARIA MARGARITA MORALES TORRES
112	JAVIER ANDRÉS SÁENZ BEVERIDO
113	CARLO GALLART SÁNCHEZ
114	CARLO GALLART SÁNCHEZ
115	PAULA TERESA ROBLES GONZÁLEZ
116	LUIS PABLO MURGUÍA RODRÍGUEZ/MARÍA FERNANDA GOU FÉLIX
117	EMMA RODRÍGUEZ FUENTES
118	ANTONIO DANIEL MICHAUS AUSSENAC/JUAN CARLOS MICHAUS AUSSENAC
119	ADRIANA TORRES VALDEZ/JESÚS ARIAS MEJIA
120	MATTHIEU ALEXANDRE LUCIEN RIGOLLET
121	MATTHIEU ALEXANDRE LUCIEN RIGOLLET
122	MATTHIEU ALEXANDRE LUCIEN RIGOLLET
123	JOSÉ LUIS MATAMOROS OROPESA
124	JOSÉ LUIS MATAMOROS OROPESA
127	MARIA CRISTINA JAÚREGUI GARCIA-CEPEDA
128	
129	
130	ISMAEL PALOMARES JUÁREZ
131	MARÍA DE LA LUZ FÉLIX MARTÍNEZ/ELIZABETH GOU FÉLIX
132	MANUEL CENDÓN JUSTO
133	MARÍA AMÉRICA PÉREZ ROMERO
135	DIEGO RAMOS CERDEIRA
136	JUAN PABLO BEDOLLA CORNEJO
137	
138	
201	JESUS GERARDO VARGAS MORENO/RAMÓN ALEJANDRO SÁNCHEZ ALMANZA
202	JESUS GERARDO VARGAS MORENO/RAMÓN ALEJANDRO SÁNCHEZ ALMANZA
203	MIRIAM LÓPEZ HERNÁNDEZ
204	ARMANDO JAVIER REVOLLO OCCELLI
205	LAURA NORA LÓPEZ ORTIZ
206	MARICELA VELÁZQUEZ MOLINA
207	JAVIER ELISSAMBURU SASSONE
208	FERNANDO RAFAEL REBOLLEDO CUBAS
209	RODOLFO GUILLÉN ABARCA
210	MOISÉS ZAMITIZ GABAY
211	MOISÉS ZAMITIZ GABAY
212	ABEL ZAMITIZ PEREZ
213	BÁRBARA ANGULO ROSALES
214	BÁRBARA ANGULO ROSALES
215	JAVIER ELISSAMBURU SASSONE
216	ANTONIO DANIEL MICHAUS AUSSENAC
217	MARÍA CAROLINA ARBELAEZ QUIROS
218	RAFAEL OSCAR SOMOHANO REZUSTA
219	MAGDALENA PATRICIA FLORES ALMANZA
220	FERNANDO REGATO BUENDIA
221	FERNANDO REGATO BUENDIA
222	
223	VICTORIA OCCELLI BÁEZ
224	PEDRO ROSALES PÉREZ
225	JAVIER ELISSAMBURU SASSONE
226	JAVIER ELISSAMBURU SASSONE
227	JAVIER ELISSAMBURU SASSONE
228	JAVIER ELISSAMBURU SASSONE
229	JAVIER ELISSAMBURU SASSONE
230	JAVIER ELISSAMBURU SASSONE
231	JAVIER ELISSAMBURU SASSONE
301	DAVID ORNELAS ECHEGARAY
302	ESTHER ESQUENAZI SASSON
303	CÉSAR FLORES ÁLVAREZ
304	ARGELIA GÓMEZ GALLARDO
305	MARIA GUADALUPE ALICIA LOPEZ DIAZ BARRIGA
306	OMAR ANDRES ZAMUDIO CABRERA
307	CHENG LUO
308	
309	RAFAEL OSCAR SOMOHANO REZUSTA
310	PEDRO ROSALES PÉREZ
SÓTANO 1	
SÓTANO 2	
SÓTANO 3	
SÓTANO 4	
SÓTANO 5	
SÓTANO 6	



noox-LOG

Cjon Gral Anaya 60 Col. San diego Churubusco

Información General

Cuenta Catastral 052_125_25

Dirección

Calle y Número: CJON GRAL ANAYA 60
Colonia: SAN DIEGO CHURUBUSCO
Código Postal: 04120
Superficie del Predio: 555 m²

Ubicación del Predio



Este croquis puede no contener las ultimas modificaciones al predio, producto de fusiones y/o subdivisiones llevadas a cabo por el propietario.

LOFT	NOMBRE DEL DUEÑO
A-001	MARÍA GUADALUPE SILVA DE ANZORENA
A-002	FERNANDO AYALA REZA
A-003	
A-004	NORA ENRIQUETA ROMERO DAVIS
A-005	XUNAHXI VINIZA PINEDA CRUZ
A-006	EDUARDO JOLLY ZARAZÚA
A-101	LETICIA BÁRBARA ORTEGA MARTÍNEZ
A-102	GEORGINA MENDOZA LÓPEZ
A-103	JAVIER ALEJANDRO CAMARGO CASTILLO
A-104	RICARDO LÓPEZ BELTRÁN / ROSA MA. ACEVEDO
A-105	XIMENA MARTÍNEZ DE LA ESCALERA FANJUL
A-106	GABRIEL FULGENCIO DE LA FLOR FUENTES
A-107	
A-108	JIMENA HINOJOSA MEZA
A-201	PIXKA BEN SAPI DE CV
A-202	
B-001	SARA GABRIELA ROSALES AMBRIZ
B-002	FRANCISCA CECILIA PEREZ GROVAS SARIÑANA
B-101	CLAUDETTE MUÑOZ MOLINA
B-102	JORGE OMAR ORTIZ ARANDA
B-201	JUSTYNA ANNA PIEKAROWICZ
B-202	LUISA CAMPOS GONZALEZ

CO-OPS
noox

mini
lofts



noox-LOG

Nogal 94 Col. Santa María la ribera

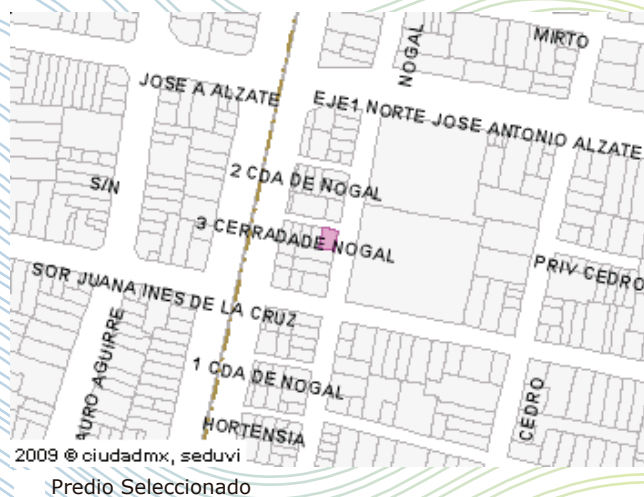
Información General

Cuenta Catastral 012_089_01

Dirección

Calle y Número: NOGAL 94
Colonia: SANTA MARIA LA RIBERA
Código Postal: 06400
Superficie del Predio: 199 m2

Ubicación del Predio



Este croquis puede no contener las últimas modificaciones al predio, producto de fusiones y/o subdivisiones llevadas a cabo por el propietario.

OFICINA	NOMBRE DEL DUEÑO
101	ENRIQUE REYES TINOCO
102	JAVIER VEGA LÓPEZ
103	ARACELI ESCAMILLA MELO
104	ERIKA CITLALI PÉREZ ZAMORA
105	MICHAEL GONZALO ESPARZA PÉREZ
106	LAURA AVILA RESENDIZ
107	ROSA ELIA GARCÍA CID / LUIS GULLERMO ROJAS CASTRO
108	CINAF S.C. / PEDRO MATA ZAYAS
109	TANIA ELIZABETH PLASENCIA LÓPEZ
110	PIXKA BEN SAPI DE CV
111	FRANCISCO RAFAEL DURÁN SHEPARD
112	ALINE CARMINA VILLEGAS VELÁZQUEZ
201	JUAN GABRIEL OLÍMPICO ANAYA ECHEVERRÍA
202	JORGE SENDEROS
203	MARÍA ESTHER ÁVILA GONZÁLEZ
204	LAURA GONZÁLEZ PAXTIÁN
205	CARLO GALLART SÁNCHEZ
206	ALONSO DE JESÚS LICON AGUIRRE
207	PIXKA
208	GABRIEL OMAR HERNÁNDEZ ESCAMPA
209	ALEJANDRO CISNEROS IBARRA
210	XOCHIL ADRIANA MEJÍAS OSORIO
211	JOSÉ CONTRERAS BALLESTEROS
212	JORGE EDUARDO SANDOVAL JASSO
213	RENEE ORTIZ HERNÁN MIRAMONTES/GABRIEL PORTES GUTIERREZ BEJAR
214	CLAUDIA VILLALOBOS RENDÓN
215	RENEE ORTIZ HERNÁN MIRAMONTES/GABRIEL PORTES GUTIERREZ BEJAR
301	PABLO MURGÍA RODRÍGUEZ/MARÍA FERNANDA GOU FÉLIX
302	"CORPORACIÓN DE BIENES Y SERVICIOS C.V.M." MIGUEL CALLARISA NORIEGA
303	RENATA ALEJANDRA WIMER DEL VALLE
304	PATRICIA INÉS GOROSTIZA JAUFFRED
305	GUILLERMO PÉREZ PÉREZ/LUZ MARÍA GARCÍA PÉREZ
306	ANA MARÍA PAREDES ARRIAGA

noox
EQ-TV

noox
networking

